

GOIÁS EM MOVIMENTO MUNICÍPIOS - GMM

MUNICÍPIO: GOIÁS

PERÍODO: 12 / 2025



| | | |
|-------------|-------------------------|--------------|
| GO INFRA | Bairro/Lagradouro | Imagem 01 |
| | Setor Aeroporto - Rua A | |
| | Descrição | Início 0,0 m |



| | | |
|-------------|-------------------------|-------------|
| GO INFRA | Bairro/Lagradouro | Imagem 02 |
| | Setor Aeroporto - Rua A | |
| | Descrição | Fim 300,0 m |



| | | |
|-------------|-------------------------|----------------|
| GO INFRA | Bairro/Lagradouro | Imagem 03 |
| | Setor Aeroporto - Rua A | |
| | Descrição | Início 300,0 m |



| | | |
|-------------|-------------------------|--------------|
| GO INFRA | Bairro/Lagradouro | Imagem 04 |
| | Setor Aeroporto - Rua A | |
| | Descrição | Fim 600,00 m |



| | | |
|-------------|-------------------------|----------------|
| GO INFRA | Bairro/Lagradouro | Imagem 05 |
| | Setor Aeroporto - Rua A | |
| | Descrição | Início 600,0 m |



| | | |
|-------------|-------------------------|-------------|
| GO INFRA | Bairro/Lagradouro | Imagem 06 |
| | Setor Aeroporto - Rua A | |
| | Descrição | Fim 900,0 m |

GOIÁS EM MOVIMENTO MUNICÍPIOS - GMM

MUNICÍPIO: GOIÁS

PERÍODO: 12 / 2025



| | | |
|-------------|-------------------------|----------------|
| GO INFRA | Bairro/Lagradouro | Imagem 07 |
| | Setor Aeroporto - Rua A | |
| | Descrição | Início 900,0 m |



| | | |
|-------------|-------------------------|--------------|
| GO INFRA | Bairro/Lagradouro | Imagem 08 |
| | Setor Aeroporto - Rua A | |
| | Descrição | Fim 1195,0 m |



| | | |
|-------------|-------------------------|--------------|
| GO INFRA | Bairro/Lagradouro | Imagem 09 |
| | Setor Aeroporto - Rua B | |
| | Descrição | Início 0,0 m |



| | | |
|-------------|-------------------------|-------------|
| GO INFRA | Bairro/Lagradouro | Imagem 10 |
| | Setor Aeroporto - Rua B | |
| | Descrição | Fim 300,0 m |




| | | |
|-------------|-------------------------|----------------|
| GO INFRA | Bairro/Lagradouro | Imagem 11 |
| | Setor Aeroporto - Rua B | |
| | Descrição | Início 300,0 m |




| | | |
|-------------|-------------------------|-------------|
| GO INFRA | Bairro/Lagradouro | Imagem 12 |
| | Setor Aeroporto - Rua B | |
| | Descrição | Fim 600,0 m |




| | | |
|---|--------------------------|------------------|
|  | Bairro/Lagradouro | Imagem 13 |
| | Setor Aeroporto - Rua B | |
| | Descrição | Início 600,0 m |




| | | |
|--|--------------------------|------------------|
|  | Bairro/Lagradouro | Imagem 14 |
| | Setor Aeroporto - Rua B | |
| | Descrição | Fim 900,0 m |




| | | |
|---|--------------------------|------------------|
|  | Bairro/Lagradouro | Imagem 15 |
| | Setor Aeroporto - Rua 9 | |
| | Descrição | Início 0,0 m |




| | | |
|--|--------------------------|------------------|
|  | Bairro/Lagradouro | Imagem 16 |
| | Setor Aeroporto - Rua 9 | |
| | Descrição | Fim 50,0 m |



| | | |
|---|--------------------------|------------------|
|  | Bairro/Lagradouro | Imagem 17 |
| | Setor Belamari - Rua 1 | |
| | Descrição | Início 0,0 m |




| | | |
|--|--------------------------|------------------|
|  | Bairro/Lagradouro | Imagem 18 |
| | Setor Belamari - Rua 1 | |
| | Descrição | Fim 208,0 m |

GOIÁS EM MOVIMENTO MUNICÍPIOS


MUNICÍPIO: GOIÁS

PERÍODO: 12 / 2025




| | | |
|---|------------------------|--------------|
|  | Bairro/Lagradouro | Imagem 19 |
| | Setor Belamari - Rua 2 | |
| | Descrição | Início 0,0 m |




| | | |
|--|------------------------|------------|
|  | Bairro/Lagradouro | Imagem 20 |
| | Setor Belamari - Rua 2 | |
| | Descrição | Fim 55,0 m |




| | | |
|---|------------------------|--------------|
|  | Bairro/Lagradouro | Imagem 21 |
| | Setor Belamari - Rua 3 | |
| | Descrição | Início 0,0 m |




| | | |
|--|------------------------|-------------|
|  | Bairro/Lagradouro | Imagem 22 |
| | Setor Belamari - Rua 3 | |
| | Descrição | Fim 160,0 m |



| | | |
|---|----------------------------------|--------------|
|  | Bairro/Lagradouro | Imagem 23 |
| | Setor Belamari - Trav. Aeroporto | |
| | Descrição | Início 0,0 m |



| | | |
|--|----------------------------------|------------|
|  | Bairro/Lagradouro | Imagem 24 |
| | Setor Belamari - Trav. Aeroporto | |
| | Descrição | Fim 80,0 m |

GOIÁS EM MOVIMENTO MUNICÍPIOS - GMM

MUNICÍPIO: GOIÁS

PERÍODO: 12 / 2025



| | | |
|-------------|------------------------------|--------------|
| GO INFRA | Bairro/Lagradouro | Imagem 25 |
| | Setor Belamari - Rua Jussara | |
| | Descrição | Início 0,0 m |



| | | |
|-------------|------------------------------|-------------|
| GO INFRA | Bairro/Lagradouro | Imagem 26 |
| | Setor Belamari - Rua Jussara | |
| | Descrição | Fim 182,0 m |



| | | |
|-------------|--------------------------|--------------|
| GO INFRA | Bairro/Lagradouro | Imagem 27 |
| | St. Sul - Rua Bom Pastor | |
| | Descrição | Início 0,0 m |



| | | |
|-------------|--------------------------|-------------|
| GO INFRA | Bairro/Lagradouro | Imagem 28 |
| | St. Sul - Rua Bom Pastor | |
| | Descrição | Fim 300,0 m |



| | | |
|-------------|--------------------------|----------------|
| GO INFRA | Bairro/Lagradouro | Imagem 29 |
| | St. Sul - Rua Bom Pastor | |
| | Descrição | Início 300,0 m |




| | | |
|-------------|--------------------------|-------------|
| GO INFRA | Bairro/Lagradouro | Imagem 30 |
| | St. Sul - Rua Bom Pastor | |
| | Descrição | Fim 465,0 m |

GOIÁS EM MOVIMENTO MUNICÍPIOS - GMM


MUNICÍPIO: GOIÁS

PERÍODO: 12 / 2025




| | | |
|---|-------------------|--------------|
|  | Bairro/Lagradouro | Imagem 31 |
| | St. Sul - Rua 4 | |
| | Descrição | Início 0,0 m |




| | | |
|--|-------------------|------------|
|  | Bairro/Lagradouro | Imagem 32 |
| | St. Sul - Rua 4 | |
| | Descrição | Fim 65,0 m |




| | | |
|---|-------------------|--------------|
|  | Bairro/Lagradouro | Imagem 33 |
| | St. Sul - Rua 7 | |
| | Descrição | Início 0,0 m |




| | | |
|--|-------------------|-------------|
|  | Bairro/Lagradouro | Imagem 34 |
| | St. Sul - Rua 7 | |
| | Descrição | Fim 220,0 m |




| | | |
|---|--|--------------|
|  | Bairro/Lagradouro | Imagem 35 |
| | Alto Santana - Estrada Morro das Lajes | |
| | Descrição | Início 0,0 m |




| | | |
|--|--|-------------|
|  | Bairro/Lagradouro | Imagem 36 |
| | Alto Santana - Estrada Morro das Lajes | |
| | Descrição | Fim 300,0 m |




| | | |
|---|--|----------------|
|  | Bairro/Lagradouro | Imagem 37 |
| | Alto Santana - Estrada Morro das Lajes | |
| | Descrição | Início 300,0 m |




| | | |
|--|--|-------------|
|  | Bairro/Lagradouro | Imagem 38 |
| | Alto Santana - Estrada Morro das Lajes | |
| | Descrição | Fim 409,0 m |




| | | |
|---|---------------------------------|--------------|
|  | Bairro/Lagradouro | Imagem 39 |
| | Alto Santana - Rua Alto Santana | |
| | Descrição | Início 0,0 m |




| | | |
|--|---------------------------------|-------------|
|  | Bairro/Lagradouro | Imagem 40 |
| | Alto Santana - Rua Alto Santana | |
| | Descrição | Fim 300,0 m |



| | | |
|---|---------------------------------|----------------|
|  | Bairro/Lagradouro | Imagem 41 |
| | Alto Santana - Rua Alto Santana | |
| | Descrição | Início 300,0 m |




| | | |
|--|---------------------------------|-------------|
|  | Bairro/Lagradouro | Imagem 42 |
| | Alto Santana - Rua Alto Santana | |
| | Descrição | Fim 535,0 m |

GOIÁS EM MOVIMENTO MUNICÍPIOS - GMM


MUNICÍPIO: GOIÁS

PERÍODO: 12 / 2025




| | | |
|---|-----------------------------------|--------------|
|  | Bairro/Lagradouro | Imagem 43 |
| | Alto Santana - Rua Barreira Norte | |
| | Descrição | Início 0,0 m |




| | | |
|--|-----------------------------------|-------------|
|  | Bairro/Lagradouro | Imagem 44 |
| | Alto Santana - Rua Barreira Norte | |
| | Descrição | Fim 300,0 m |




| | | |
|---|-----------------------------------|----------------|
|  | Bairro/Lagradouro | Imagem 45 |
| | Alto Santana - Rua Barreira Norte | |
| | Descrição | Início 300,0 m |




| | | |
|--|-----------------------------------|-------------|
|  | Bairro/Lagradouro | Imagem 46 |
| | Alto Santana - Rua Barreira Norte | |
| | Descrição | Fim 431,0 m |




| | | |
|---|--------------------------------|--------------|
|  | Bairro/Lagradouro | Imagem 47 |
| | Alto Santana - Beco Chupa Osso | |
| | Descrição | Início 0,0 m |




| | | |
|--|--------------------------------|-------------|
|  | Bairro/Lagradouro | Imagem 48 |
| | Alto Santana - Beco Chupa Osso | |
| | Descrição | Fim 163,0 m |




| | | |
|---|----------------------|--------------|
|  | Bairro/Lagradouro | Imagem 49 |
| | Alto Santana - Rua B | |
| | Descrição | Início 0,0 m |




| | | |
|--|----------------------|-------------|
|  | Bairro/Lagradouro | Imagem 50 |
| | Alto Santana - Rua B | |
| | Descrição | Fim 70,00 m |




| | | |
|---|------------------------------|--------------|
|  | Bairro/Lagradouro | Imagem 51 |
| | Alto Santana - Rua das Lajes | |
| | Descrição | Início 0,0 m |




| | | |
|--|------------------------------|------------|
|  | Bairro/Lagradouro | Imagem 52 |
| | Alto Santana - Rua das Lajes | |
| | Descrição | Fim 87,0 m |



| | | |
|---|-------------------------------------|--------------|
|  | Bairro/Lagradouro | Imagem 53 |
| | Alto Santana - Rua dos Bandeirantes | |
| | Descrição | Início 0,0 m |



| | | |
|--|-------------------------------------|------------|
|  | Bairro/Lagradouro | Imagem 54 |
| | Alto Santana - Rua dos Bandeirantes | |
| | Descrição | Fim 74,0 m |



| | | |
|---------------------|------------------------------------|------------------|
| GO INFRA | Bairro/Lagradouro | Imagem 55 |
| | Alto Santana - Rua Reis do Oriente | |
| | Descrição | Início 0,0 m |



| | | |
|---------------------|------------------------------------|------------------|
| GO INFRA | Bairro/Lagradouro | Imagem 56 |
| | Alto Santana - Rua Reis do Oriente | |
| | Descrição | Fim 152,0 m |



| | | |
|---------------------|-------------------------------|------------------|
| GO INFRA | Bairro/Lagradouro | Imagem 57 |
| | Alto Santana - Rua Hugo Ramos | |
| | Descrição | Início 0,0 m |



| | | |
|---------------------|-------------------------------|------------------|
| GO INFRA | Bairro/Lagradouro | Imagem 58 |
| | Alto Santana - Rua Hugo Ramos | |
| | Descrição | Fim 150,0 m |



| | | |
|---------------------|------------------------------|------------------|
| GO INFRA | Bairro/Lagradouro | Imagem 59 |
| | Setor João Francisco - Rua A | |
| | Descrição | Início 0,0 m |



| | | |
|---------------------|------------------------------|------------------|
| GO INFRA | Bairro/Lagradouro | Imagem 60 |
| | Setor João Francisco - Rua A | |
| | Descrição | Fim 85,00 m |



| | | |
|-------------|--|--------------|
| GO INFRA | Bairro/Lagradouro | Imagem 61 |
| | St. João Francisco - Trav. Mal. Abrantes | |
| | Descrição | Início 0,0 m |



| | | |
|-------------|--|-------------|
| GO INFRA | Bairro/Lagradouro | Imagem 62 |
| | St. João Francisco - Trav. Mal. Abrantes | |
| | Descrição | Fim 154,0 m |




| | | |
|-------------|---------------------------------|--------------|
| GO INFRA | Bairro/Lagradouro | Imagem 63 |
| | Setor João Francisco - Rua Tupi | |
| | Descrição | Início 0,0 m |



| | | |
|-------------|---------------------------------|-------------|
| GO INFRA | Bairro/Lagradouro | Imagem 64 |
| | Setor João Francisco - Rua Tupi | |
| | Descrição | Fim 128,0 m |



| | | |
|-------------|-----------------------------------|-----------|
| GO INFRA | Setor João Francisco - Rua Javaés | Imagem 65 |
| | Descrição | |
| | Início 0,0 m | |



| | | |
|-------------|-----------------------------------|-----------|
| GO INFRA | Setor João Francisco - Rua Javaés | Imagem 66 |
| | Descrição | |
| | Fim 124,0 m | |

| | | |
|--|---|--|
| |  |  |
| |  |  |
| | Bairro/Lagradouro | Bairro/Lagradouro |
| | Setor João Francisco- Rua carajas | Setor João Francisco- Rua carajas |
| | Descrição | Descrição |
| | Início 0,0 m | Fim 40,0 m |